

## AREA di ACCOGLIENZA Coperta – IMPRUNETA 01

Località: IMPRUNETA

Indirizzo: VIA DELLA ROBBIA

Strade di accesso: S.P. 69 IMPRUNETANA

Nome Struttura: PALAZZETTO DELLO SPORT

Telefono: 055/203641 (Centralino Comune)

Coord. Est: 1.681.817

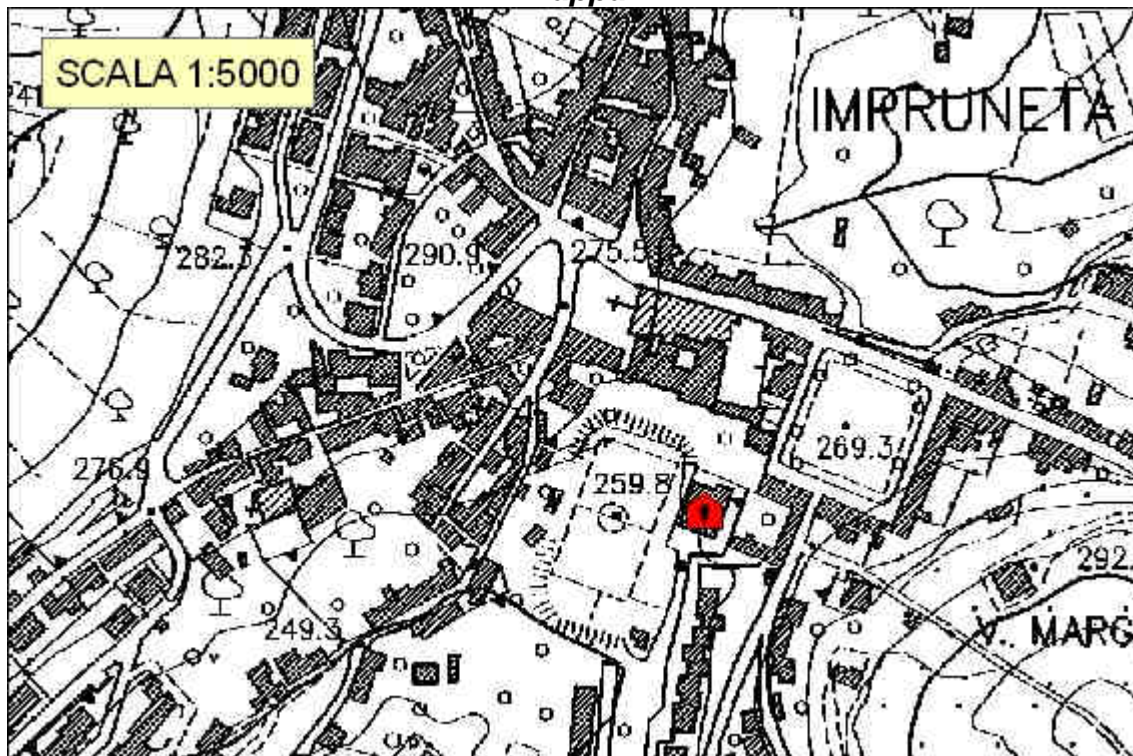
Coord. Nord: 4.839.264

**Note:** Ricezione ponte pc e viabilità: buona  
L'area ricade in PF1/PF2  
La struttura e' in CLS armato

### Foto



### Mappa



## AREA di ACCOGLIENZA Coperta – IMPRUNETA 03

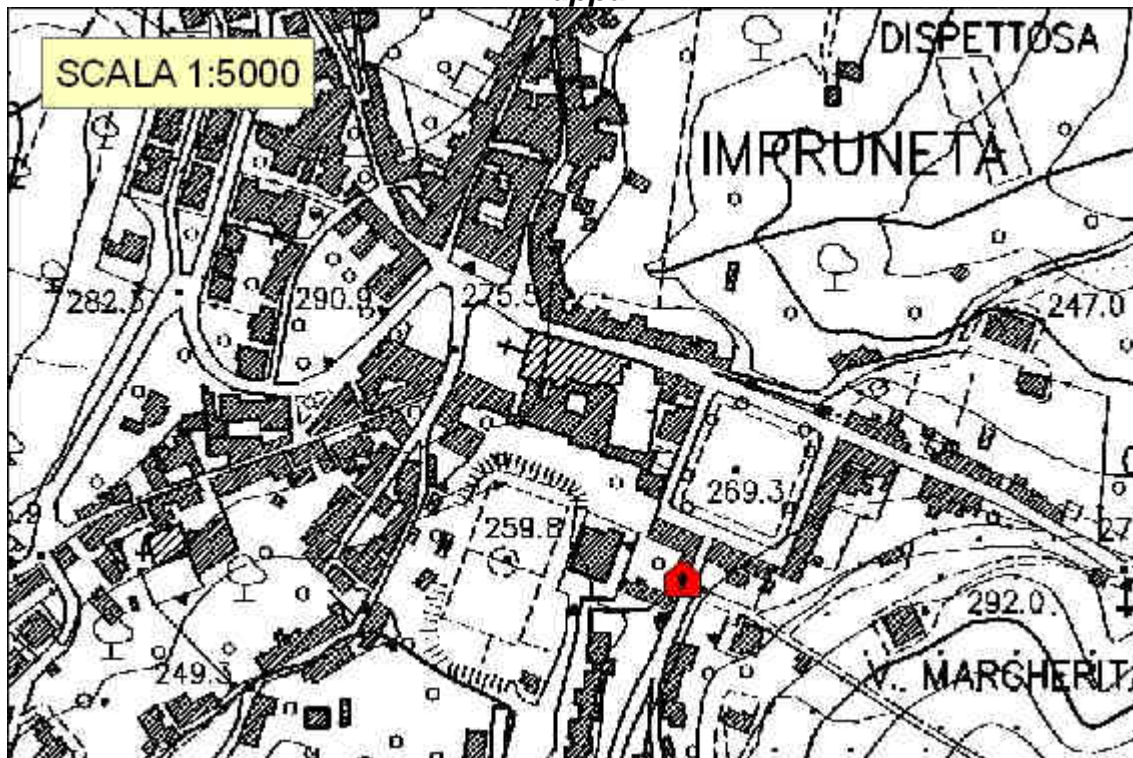
Località: IMPRUNETA  
Indirizzo: PIAZZA ACCURSIO 15  
Strade di accesso: S.P. 69 IMPRUNETANA  
Nome Struttura: Scuola Media "Accursio da Bagnolo"  
Telefono: 055/2011084 (Centralino)  
Coord. Est: 1.681.872  
Coord. Nord: 4.839.274

**Note:** Ricezione ponte pc e viabilità: buona  
Il 90% della scuola e' proprietà della curia: occorre quindi verificarne l'effettiva disponibilità.  
Adiacente ad area ammassamento VVF  
L'area ricade in PF1

**Foto**



**Mappa**



## AREA di ACCOGLIENZA Coperta – IMPRUNETA 06 (Tavarnuzze)

Località: TAVARNUZZE

Indirizzo: VIA I MAGGIO 47

Strade di accesso: S.R. 2 CASSIA KM. 289+600

Nome Struttura: Scuola "Domenico Ghirlandaio"

Telefono: 055/2374578 (Centralino)

Coord. Est: 1.678.249

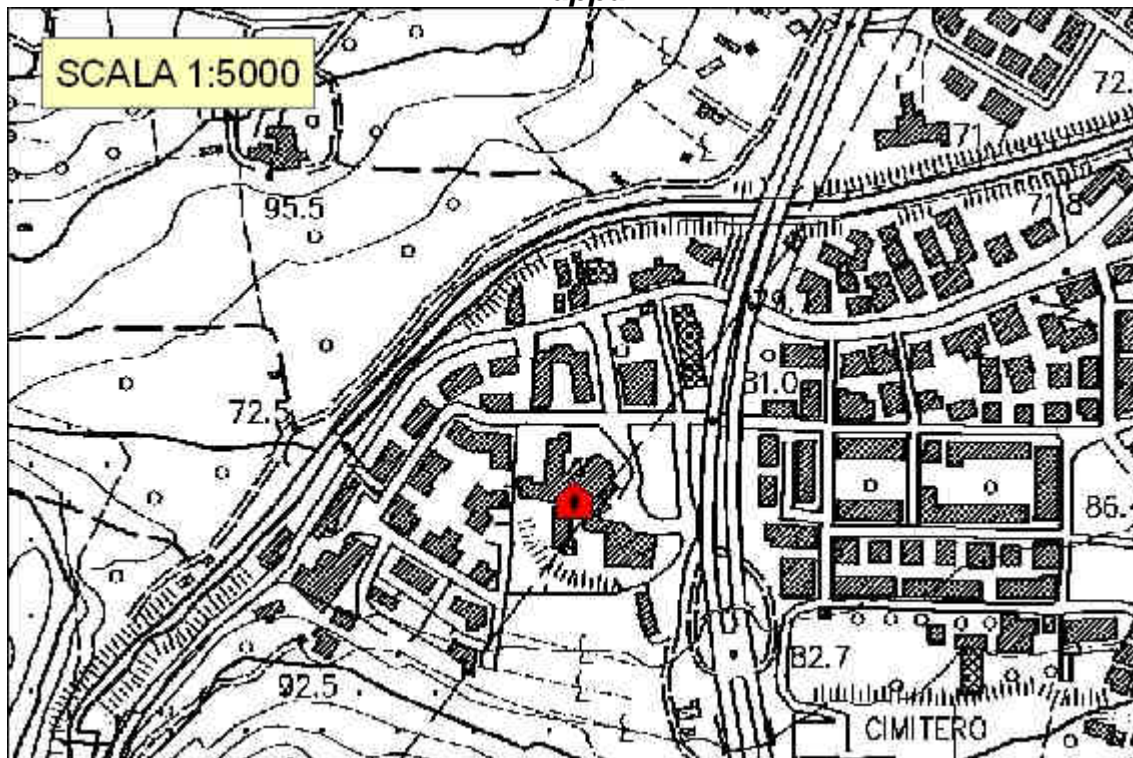
Coord. Nord: 4.841.854

**Note:** Ricezione ponte pc e viabilità: buona  
Struttura in CLS armato.  
Presenza di cucina e di mensa  
Scuola + palestra + pista di pattinaggio

### Foto



### Mappa



## AREA di ACCOGLIENZA Scoperta - IMPRUNETA 02

Località: IMPRUNETA

Indirizzo: VIA DELLA ROBBIA

Strade di accesso: S.P. 69 IMPRUNETANA, PIAZZA ACCURSIO

Coord. Est: 1.681.748

Coord. Nord: 4.839.234

Area: 6.843,00 mq (superficie calcolata con il gis)

Pavimentazione: terra battuta e erba

**Note:** Ricezione ponte pc e viabilità buona

L'area ricade in P.F.2

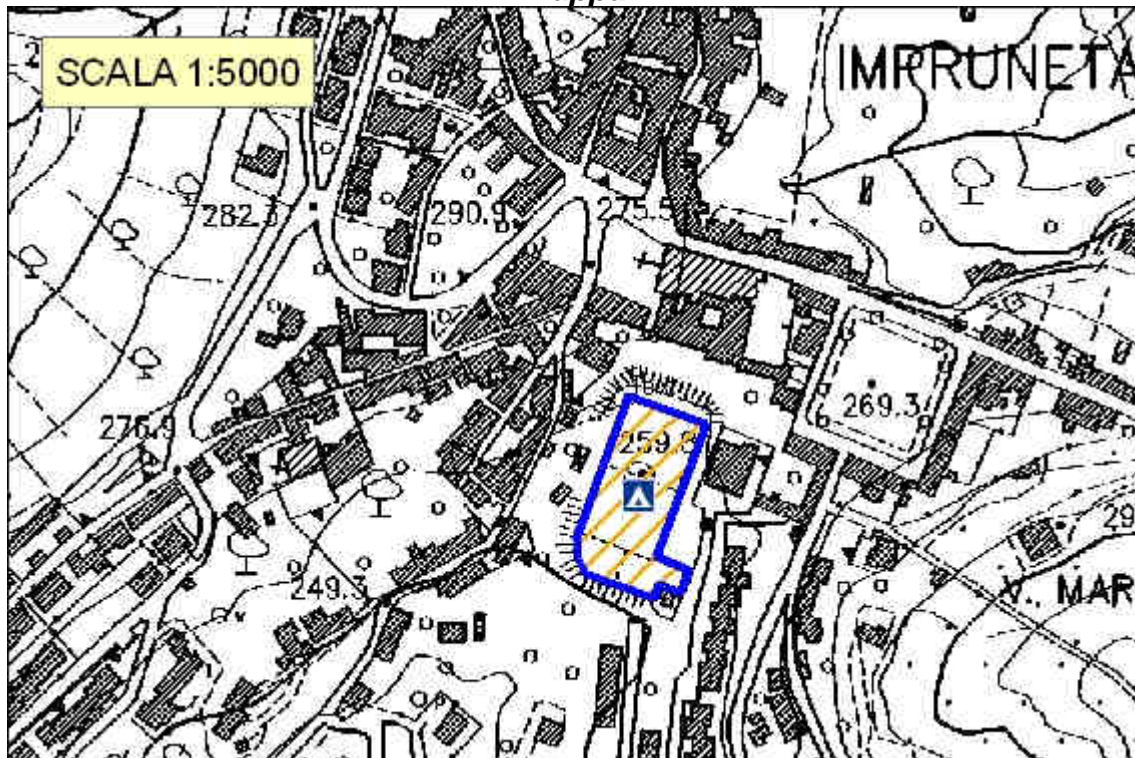
Il campo e' di proprieta' della curia: occorre quindi verificarne l'effettiva disponibilita'

Campo da calcio + campi da tennis

### Foto



### Mappa



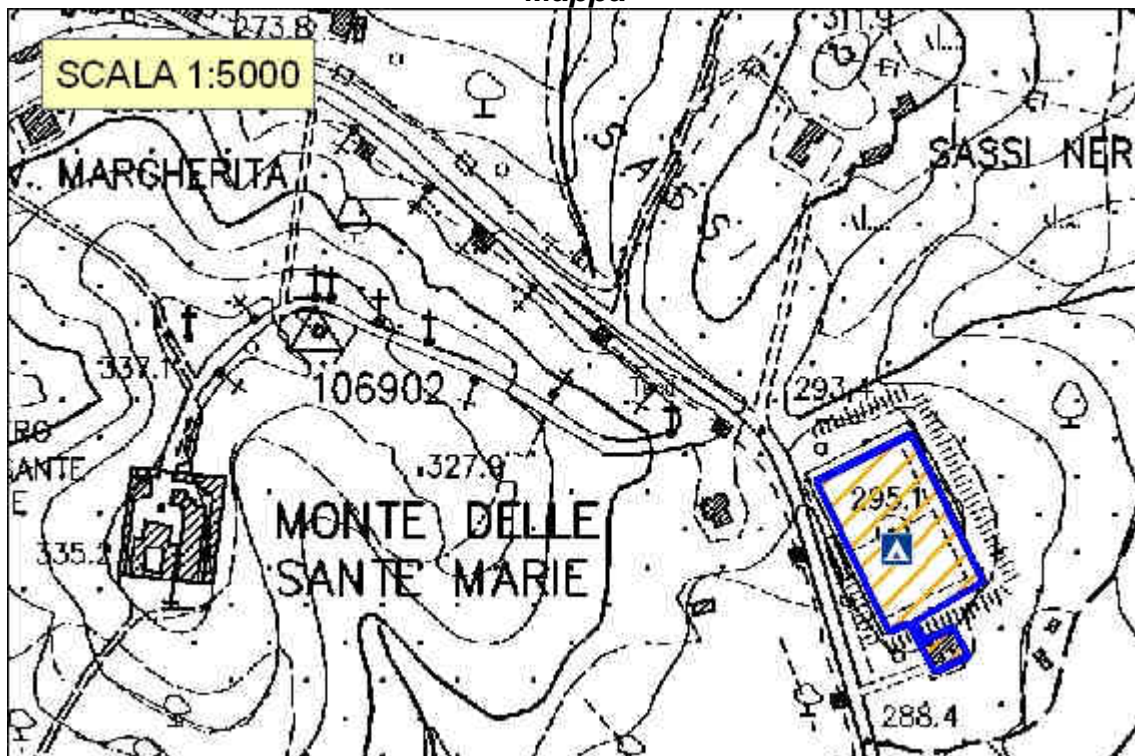
## AREA di ACCOGLIENZA Scoperta - IMPRUNETA 04

Località: IMPRUNETA  
Indirizzo: S.P. 69 KM. 6+700  
Strade di accesso: S.P. 69 IMPRUNETANA  
Coord. Est: 1.682.592  
Coord. Nord: 4.838.943  
Area: 8.320,00 mq (superficie calcolata con il gis)  
Pavimentazione: erba e asfalto  
**Note:** Ricezione ponte pc e viabilità buona  
L'area ricade in P.F.1  
Campo da calcio + spogliatoi

### Foto



### Mappa



## AREA di ACCOGLIENZA Scoperta - IMPRUNETA 05

Località: POZZOLATICO

Indirizzo: S.P. 70 (SOTTO CASA DEL POPOLO)

Strade di accesso: S.P. 70 IMPRUNETANA PER POZZOLATICO

Coord. Est: 1.680.904

Coord. Nord: 4.843.483

Area: 3.728,00 mq (superficie calcolata con il gis)

Pavimentazione: erba

**Note:** Possibilità atterraggio elicotteri in zona orientale ma attenzione a cavi elettrici (—)

Ricezione ponte pc e viabilità buona

L'area ricade in P.F.2

Campo da calcetto + area circostante – Area privata

### Foto



### Mappa

