

AREA di ACCOGLIENZA Coperta – TAVARNELLE VAL DI PESA 02

Località: TAVARNELLE VAL DI PESA

Indirizzo: VIA SALVADOR ALLENDE, 40

Strade di accesso: S.P. 49 E S.R. 2 Cassia

Nome Struttura: Scuola Media Passignano

Telefono: 055805111 (Centralino)

Fax: 0558051106 (Istituto comprensivo)

Coord. Est: 1.675.571

Coord. Nord: 4.825.057

Superficie: Superficie Totale calpestabile ca. 7000 mq

Piano Seminterrato: 2500mq (2 palestre per 560 mq; 5 aule di ca. 40 mq; mensa+cucina per 270 mq; 5 spogliatoi; 1 biblioteca; 4 vani bagno; 2 magazzini).

Piano Terreno: 4500 mq (32 aule di ca. 45 mq; 8 vani bagno).

Piano Primo: 340 mq (4 vani con funzione di ufficio; 1 ambulatorio; 1 laboratorio; 2 vani bagno).

Note: Ricezione ponte PC e viabilità: buona

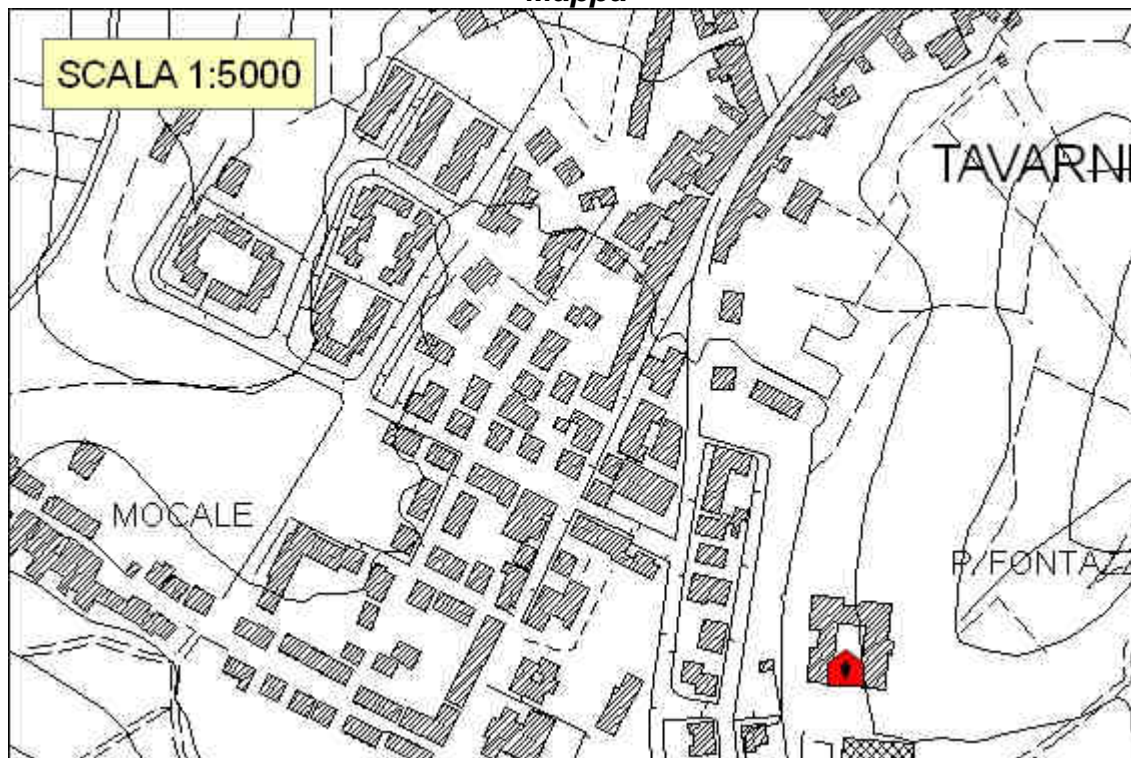
L'area ricade in PF2

Parcheggio esterno

Foto



Mappa



AREA di ACCOGLIENZA Scoperta – TAVARNELLE VAL DI PESA 01

Località: TAVARNELLE VAL DI PESA

Indirizzo: VIA IV NOVEMBRE

Strade di accesso: S.P. 49

Responsabile: Reperibile comunale

Tel.Responsabile: 3357601188

Coord. Est: 1.675.165

Coord. Nord: 4.825.216

Area: 7.723,00 mq (superficie calcolata con il gis)

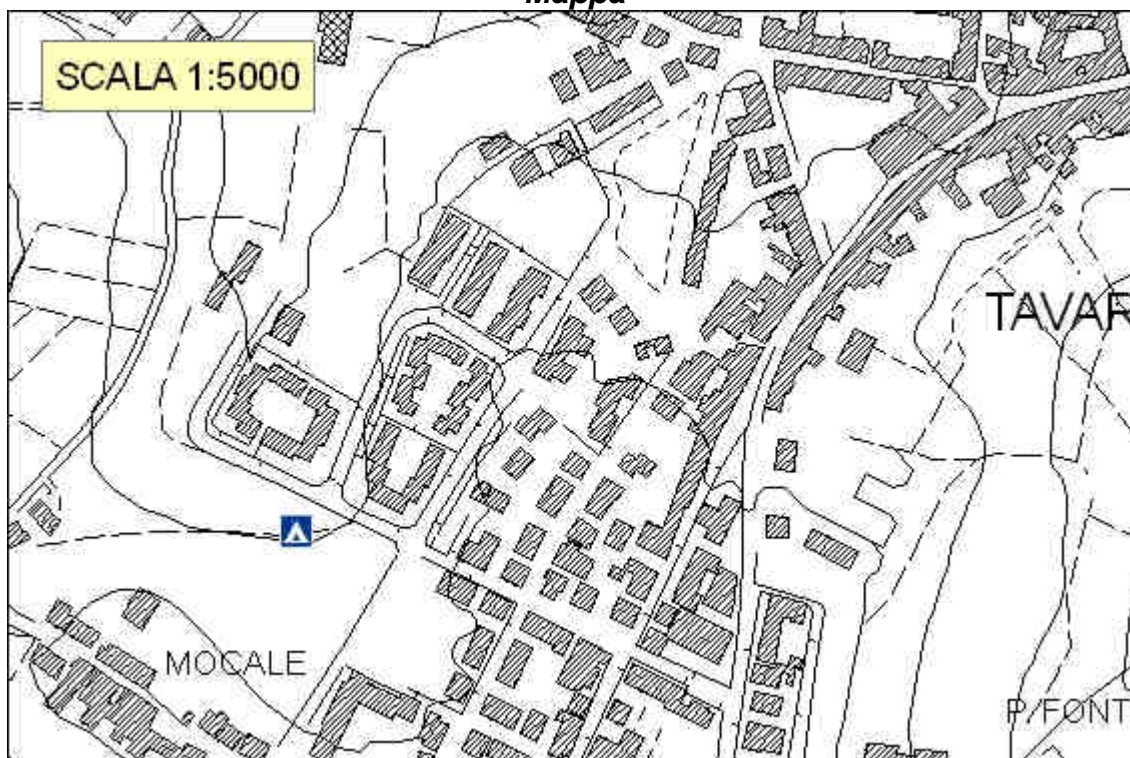
Pavimentazione: asfalto

Note: Ricezione ponte pc e viabilità buona
Possibilità atterraggio elicotteri
"Parco del Mocale"
Area illuminata e asfaltata in parte
Parco pubblico + parcheggio
Presente piccolo fabbricato con uso cucina

Foto



Mappa



AREA di ACCOGLIENZA Scoperta – TAVARNELLE VAL DI PESA 03

Località: TAVARNELLE VAL DI PESA

Indirizzo: S.R. 2 CASSIA, KM 266,200

Strade di accesso: S.R. 2 CASSIA E S.P. 101 S. DONATO IN POGGIO

Responsabile: Reperibile comunale

Tel.Responsabile: 3357601188

Coord. Est: 1.676.094

Coord. Nord: 4.825.656

Area: 23.885,00 mq (superficie calcolata con il gis)

Pavimentazione: erba e asfalto

Note: Ricezione ponte pc e viabilità buona

Possibilità atterraggio elicotteri anche nel vicino "Porto Aerostatico del Chianti", loc. "I Chiostri" (s.p. 101 km 1+200)

L'area ricade in P.F.2

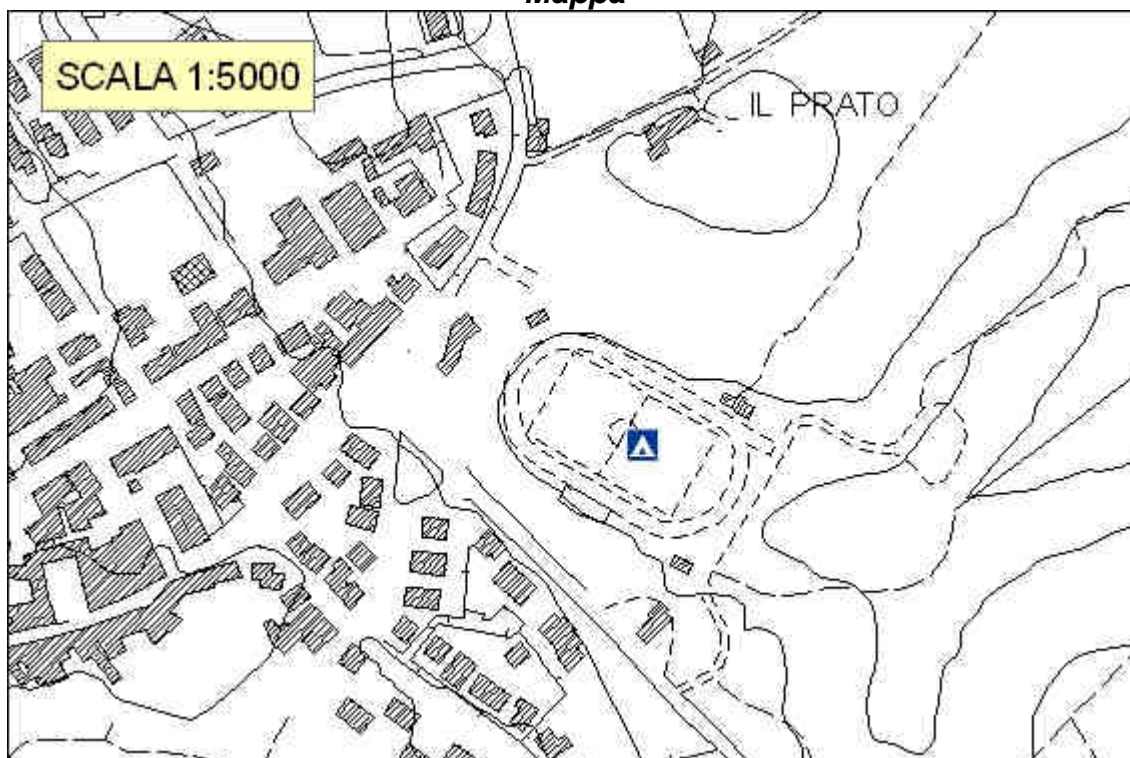
Area illuminata e asfaltata in parte

Campo sportivo

Foto



Mappa



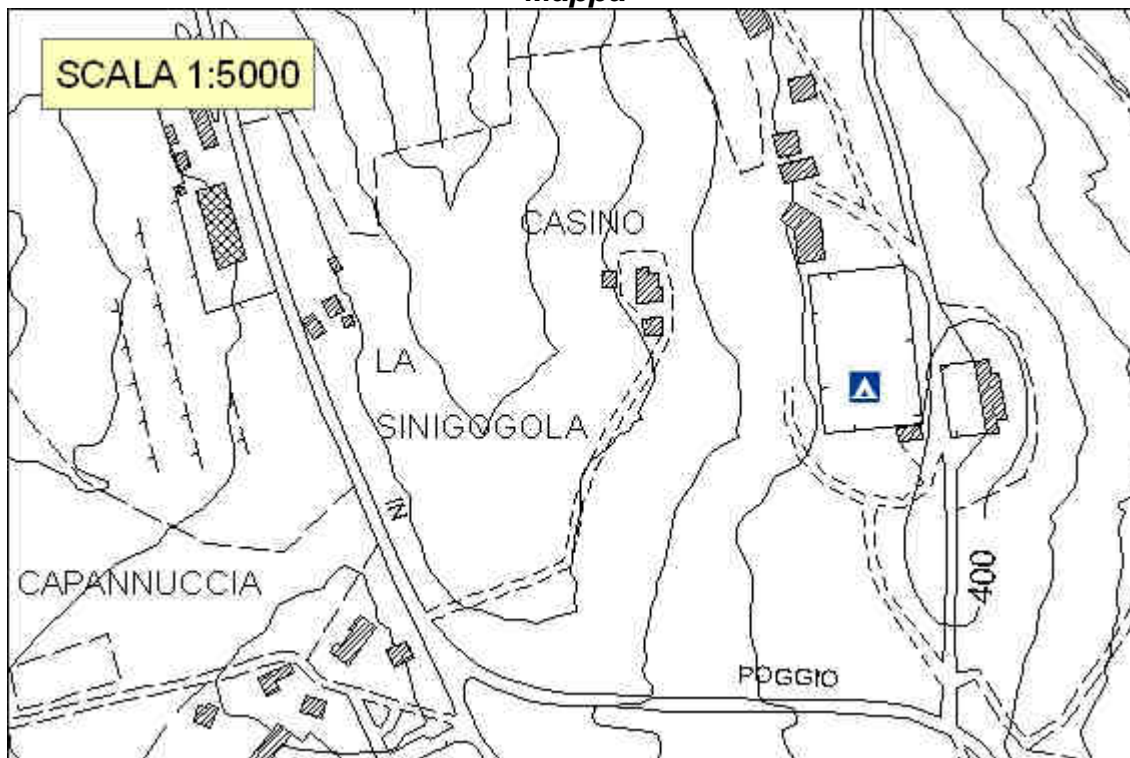
AREA di ACCOGLIENZA Scoperta – TAVARNELLE VAL DI PESA 04 (S.Donato in P.)

Località: SAN DONATO IN POGGIO
Indirizzo: VIA DELLA PINETA
Strade di accesso: S.P. 101 DI SAN DONATO IN POGGIO
Responsabile: Reperibile comunale
Tel.Responsabile: 3357601188
Coord. Est: 1.680.629
Coord. Nord: 4.823.273
Area: 8.862,00mq (superficie calcolata con il gis)
Pavimentazione: erba e asfalto
Note: Ricezione ponte pc e viabilità buona
Possibilità atterraggio elicotteri
L'area ricade in P.F.1
Presente piccolo fabbricato uso cucina
Campo sportivo

Foto



Mappa



AREA di ACCOGLIENZA Scoperta – TAVARNELLE VAL DI PESA 05 (Sambuca)

Località: SAMBUCA

Indirizzo: S.P. 94 CHIANTIGIANA KM 2,5

Strade di accesso: S.P. 94 CHIANTIGIANA

Responsabile: Reperibile comunale

Tel.Responsabile: 3357601188

Coord. Est: 1.678.956

Coord. Nord: 4.826.828

Area: 10.820,00mq (superficie calcolata con il gis)

Pavimentazione: erba e asfalto

Note: Ricezione ponte pc e viabilità buona

L'area e' adiacente all'elisuperficie del 118

L'area e' esente da rischio, ma e' adiacente al torrente pesa.

Campo sportivo + campo adiacente

Foto



Mappa

